

FISKEGUIDE FOR TYDAL

2022



Foto: Jens Kvermmo

nea
Fiske i Neadalen

VELKOMMEN TIL TYDAL



Velkommen..

.. her kan du oppleve storfisken bite, sommer som vinter, i våre fiskerike fjellvann og strømmende elver! Eventyrlige Tydal kommer du til ved å følge Fv 705 mellom Stjørdal og Røros. Tydal ligger ved foten av Sylan i Sør-Trøndelag. Tydal har et areal på 1330 km² og 99 % av dette er utmark. Her finner du 116 km² elver og vann, alle rike på sprellende fisk. I Tydal finnes ørret og røye, samt noe lake. I de aller fleste vann er det blandet bestand av ørret og røye. Det er flere steder med båtutleie og muligheter for overnatting i kommunen. Vi håper å kunne tilrettelegge ditt fiskebesøk til Tydal etter dine ønsker.

Kom og la deg begeistre av vår flotte natur og dens rike ressurser!

TIPS TIL TUREN!

Fisket er bra sommerstid med markklokker på de store sjøene og med flue i elvene og i vannene. På vinteren har vi mange vann som egner seg godt for isfiske. Husk og ta med deg fiskeslo og søppel, så blir turen like hyggelig for de som kommer etter deg!

Overnatting



Spisesteder



Aktiviteter




Service





Båtutleie



Overnatting

Flaten Gård 
 (+47) 995 84 742




Gresslifoss Fiskecamp 
 (+47) 993 37 254
www.gresslifoss.no

Græslitunet 
www.inatur.no



Nesjø båtutleie    
 (+47) 949 86 587
www.fiskeitydal.no



Nøsterlia Camping  
 (+47) 952 95 912



Patrusli Gaard    
 (+47) 901 04 600/01
www.patrusli.no

Stugudal Camping   
 (+47) 984 98 846
www.stugudalcamping.no


Thomas Angells Stiftelse, Selbu 
 (+47) 73 81 19 11
www.thomasangell.no

Trondhjems turistforening  
 (+47) 73 92 42 00
www.tt.no


Trøen Gård  
 (+47) 416 99 156



Viken Camping  
 (+47) 416 65 909



Vækstarstua Hotell    
 (+47) 73 81 31 00
www.vaekstarstua.no


Neatun – overnatting, kurs og
 velvære Tlf. (+47) 913 20 458 
www.neatun.com

Service


AtB – buss 
 (+47) 02820
www.atb.no


Best bensinstasjon  
 (+47) 73 81 55 80
www.tydal.net


Stugudal handverk og fritid  
 (+47) 73 81 55 12
www.stugudalhåndverk.no

Tydal legekontor 
 (+47) 73815840/7482600

Stugudal landhandel 
 (+47) 73 81 56 20
www.stugudal-landhandel.no

Coop Tydal (post) 
 (+47) 73 81 53 05

Selbusporten 
 (+47) 73 81 04 50

Brekka bygdetun 
 (+47) 73 81 59 00
www.tydal.kommune.no

Brann/Politi/Ambulanse
110/ 112/ 113 +



Foto: Fjelldriv AS

Ytterligere informasjon om hva Tydal og Sylan har å by på får du ved å kontakte:

Tydal turistinformasjon, Ås

Tydal kommune, Servicekontoret

7590 Tydal

Tlf. (+47) 73 81 59 00

E-post: turistinfo@tydal.kommune.no

www.tydal.kommune.no

www.sylan.no

Væktarstua Hotell

Turistinfo Stugudalen

7590 Tydal

Tlf: (+47) 73 81 31 00

E-post: post@vaektarstua.no

<http://www.vaektarstua.no>

Stugudal håndverk og fritid

Turistinfo Stugudalen

7590 Tydal

Tlf: (+47) 73 81 55 12

E-post: turistkontor.stugudal@online.no

<http://www.stugudalhåndverk.no>

Fiskekort

Fiskekort får du kjøpt på turistinformasjonene i Ås og Stugudal, Best bensinstasjon i Ås, Stugudal håndverk og fritid og hos de fleste overnattingsstedene. Vi anbefaler at du kjøper Tydalskortet. Dette er et felleskort som dekker alle 7 fiskeområder i kommunen. Se kart over områder på side 7. På www.inatur.no eller via vår hjemmeside www.fiskeineadalen.no får du med enkle tastetrykk kjøpt Tydalskortet på internett.

Det selges årskort for hele familien for fiske fra land og båt. Kortet gjelder en familie på mor, far og x antall ungdom mellom 16-18 år. (Alle barn under 16 år fisker gratis) Det må kunne dokumenteres at ungdommen er under 18 år, og alle navnene på familiemedlemmene påføres kortet ved kjøp hos kortselger.

Du kan kjøpe Tydalskortet ved enkelt å sende en SMS med din mobiltelefon.



Døgnkort – fiske fra land:

Send FISKEKORT AAG10 til 2377 kr 145

Døgnkort – fiske fra båt:

send FISKEKORT AAG11 til 2377 kr 205

Døgnkort- familiekort fiske fra land

Send FISKEKORT AAG16 Navn til 2377 kr 200,-

Døgnkort- familiekort fiske fra båt

Send FISKEKORT AAG17 Navn til 2377 kr 270,-

Områder

De ulike grunneierlagene i Tydal selger egne områdekort for fiske. Se områdekart (neste side). Område 7, Statskog, dekkes av Tydalskortet. For å forenkle fisket finnes Tydalskortet for utenbygdsboende tilgjengelig. Dette kortet anbefaler vi alle – et gunstig tilbud for dem som ønsker å fiske i flere områder. Priser side 8.

KART FISKEOMRÅDER



Foto: Mattias Jansson



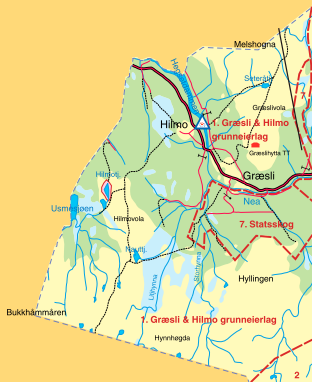
Foto: Mattias Jansson



Foto: Fjelldriv AS



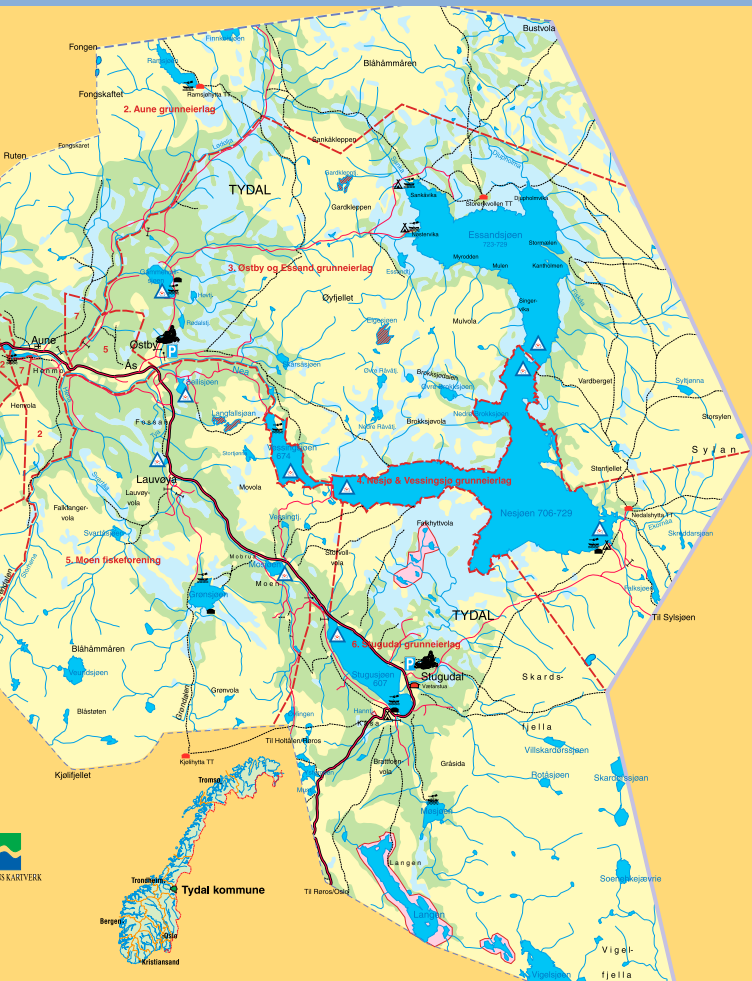
Mer om vann med egne regler (merket som vist til venstre), finner du på side 10.



TEGNFORKLARING

- Kofe
- Fykesgrense
- Fykesgrense
- Kommunegrense
- Riksgrense
- Fykesvei
- Kommunal vei
- Privat vei
- Traktorvei
- Merket sti
- Sti
- Elv - Bekk
- Vann
- Bre
- Ålgr
- Skog
- Kommunelåte
- Fiskeforbud
- Vei som kan være stengt
- Bortveg
- Utseilingsrom
- Hytter - Thordheim Turistforening
- Turisthotell
- Båstufelle
- Camping
- Fiskeplass for fiskeområder
- Fiskeplass tilrettelagt for rullestolbrukere
- Grense for fiskeområder
- Unnsker is
- Snøscooter - Start infokulep

KART FISKEOMRÅDER



Fiskekortpriser for Tydal gjeldende fra 01.01.2018

Område:	Fiske fra land			Fiske fra båt		
	Døgn	Uke	Årskort	Døgn	Uke	Årskort
Græsli /Hilmo	100,-	500,-	1000,-	140,-	700,-	1.400,-
Aune	100,-	500,-	1000,-	140,-	700,-	1.400,-
Østby/Esand	100,-	500,-	1000,-	140,-	700,-	1.400,-
Moen	100,-	500,-	1000,-	140,-	700,-	1.400,-
Nesjø/Vessingsjø	100,-	500,-	1000,-	140,-	700,-	1.400,-
Stugudal	100,-	500,-	1000,-	140,-	700,-	1.400,-
<i>Familiekort</i>			1.300,-			1.600,-
Tydalskortet for utenbygdsboende						
	120,-	600,-	1.200,-	170,-	850,-	1.700,-
<i>Familiekort</i>	170,-		1.600,-	240,-		2.100,-

Værforhold

Ved fiske i høyereliggende fjellvann oppfordrer vi fiskeren/alle til å være inneforstått med fjellvettreglene. Å kunne bruke kart og kompass, og ellers ha gode kunnskaper om ferdsel i høyfjellet er viktig før du/dere legger ut. Fjellene i Tydal kan være lunefulle selv på sommeren og krever en del friluftskunnskaper for at fisketuren skal foregå på en sikker og trygg måte. Ta dine forhåndsregler.

Kart

Vi anbefaler alle å ta med et ordentlig kart og kompass på fisketur til høyereliggende vann i Tydal. Det er ulike kart å få kjøpt over Tydal. I kartserien Norge 1:50 000 (M711) trenger du kartbladene 1721 III Tydal, 1721 II Esandsjøen, 1720 IV Ålen og 1720 I Stugusjøen for å dekke hele Tydal. I den nye kartserien Norge-serien 1:50 000 trenger du kartbladet «Haltdalen» og «Sylan». Disse kartene er laget av plast og skal tåle mye.

Oppsyn

Grunneierlagene i Tydal har felles fiskeoppsyn. Fiskeoppsynet veileder fiskere og friluftsfolk samtidig som det også føres kontroll på at alt går riktig for seg. Stell deg slik at det blir et hyggelig møte med fiskeoppsynet ved å opptre hensynsfullt og overholde de gjeldende fiskeregler. Husk å ta med deg fiskekortet når du fisker. Fiskeoppsynet nås på telefon: (+47) 481 32 516

Generelle regler

- Som hovedregel gjelder fiskekortet fiske med stang eller håndsnøre fra land eller båt.
- Ståsnøre uten tilsyn, markline og lignende er ikke tillatt.
- Når flere voksne personer fisker fra båt, skal det løses et fiskekort per redskap i bruk.
- For å forhindre spredning av fiskesykdommer og parasitter må fiskeutstyr, båter og klær med mer tømmes for vann og tørkes før bruk i et annet vassdrag.
- Fiskeslo må tas med til renovasjon eller graves ned. Dette fordi måsen har begynt å etablere seg og den kan overføre parasitter til fisken.
- Områder der fiske er forbudt er avmerket på kartet side 6. I tillegg så finner du på salgsiden til de enkelte fiskekort på inatur oversikt på hvilke vann kortet gjelder. Det kan være fredninger som blir vedtatt etter at fiskeguiden er blitt trykket. Informasjon om dette finner du på salgsidene, jakt og fiske i Tydal på Facebook og vår hjemmeside jaktogfiskeitydal.no.

Det anmodes om at det brukes mothakeløse kroker (eller nedklemte mothaker) og knuteløs håv i områder med baglimit, og om du praktiserer *catch and release*.

***Fredningstid i elvene Tya og hele Nea,
fra 15. september til 15. april.***

Foto: Cato Bekkevold



Langfallsjøene

Fiskestopp

Gardkleppsjøen

Det er innført begrensning på antall kort og bag limit her. Maks 4 kort selges per dag og bag limiten er satt til 2 fisker per dag.

For innenbygdsboende gjelder Tydalskortet for innenbygdsboende og samme bag limit.



Elgesjøen

Det er innført begrensning på antall kort og bag limit her. Maks 4 kort selges per dag og bag limiten er satt til 2 fisker per dag.

For innenbygdsboende gjelder Tydalskortet for innenbygdsboende og samme bag limit.



Regler for bruk av båt

- Det er fri ferdsel med båt på vann og vassdrag, men det kreves tillatelse fra grunneier for å fortøye eller legge opp båt på samme sted over lengre tid.
- Grunneier kan regulere fisket fra båt. I de aller fleste vann tillates ikke fiske fra egen båt, men det er anledning til å leie båt på de fleste steder. Fiske fra egen båt er kun tillatt i Stuggusjøen, Mosjøen og Gransjøen.
- Båt med motor inntil 15 hk kan brukes på Esandsjøen, Nesjøen, Vessingsjøen og Stuggusjøen.



Foto: Fjelldriv AS

Nesjøen

Nesjø Båttutleie
(+47) 949 86 587
www.fiskeitydal.no

Stuggusjøen

Stugudal Camping
(+47) 984 98 846
www.stugudalcamping.no

Patrusli Gaard
(+47) 901 04 600/01
www.patrusli.no

Viken Camping
(+47) 416 65 909
ingfrid.viken@selbu.kommune.no

Møsjøen

Kjell Kåsen
(+47) 907 60 174

Vessingsjøen

Gjermund Rolseth
(+47) 951 31 798

Helge J. Kløften
(+47) 952 95 935

Gresslidammen

Ivar Flakne
(+47) 414 18 459

Esandsjøen

Stian Østby
(+47) 952 95 934

Astrid Ø. og Petter Eggen
(+47) 959 05 138/915 15 158

Tove B. og Jens Arne Kvello
(+47) 977 56 297/995 58 873

Ragnhild Ø. og Ketil Nilsen
(+47) 976 69 157/916 47 186
post@fjellguidentydal.no

Asbjørn Opphaug
(+47) 416 93 662

Henry Østby
(+47) 905 75 890

Alison og Ole Bjarne Østby
(+47) 952 95 912/959 36 017

Gammelvollsjøen

Alison og Ole Bjarne Østby
(+47) 952 95 912/959 36 017

Ramsjøen

Ivar Flakne
(+47) 414 18 459

Henvendelse hos hyttevakt
på TTs hytte Ramsjøhytta i
sommersesongen.

Foto: Ole Kristian Berggård



Forvaltning, catch and release

Grunneierne i Tydal ønsker å forvalte fiskebestanden på en bærekraftig og god måte slik at fiskerne kan få en attraktiv fangst. Det er derfor satt i gang en del fiskeregulerende tiltak, som for eksempel etablering av fluesone, innføring av baglimit, vinterfredning i elvene og stenging av fiske i enkelte områder i perioder.

For at fisk som gjenutsettes skal ha minst mulig skadelig påvirkning er det viktig at fisken blir behandlet på optimal måte.

Huskeliste ved gjenutsetting av fisk:

1. Anvend kroker uten mothaker.
2. Anvend knuteløs hâv.
3. Fukt hendene godt før du tar i fisken.
4. Ikke løft fisk etter halen.
5. Ikke ta inn i gjellene.
6. Støtt fiskens underside godt om den skal løftes.
7. Hold fisken mest mulig i vann, også når den er i håven.
8. Unngå kontakt med bakken.
9. Ha fisken i håven til en hver tid bortsett fra når den slippes tilbake, måles eller tas bilde av.
10. Reduser berøring til et minimum.
11. Fiskens overlevelsesmuligheter reduseres ved økt behandlingstid, så vær hurtig, men skånsom.
12. Sett fisken mot strømrretningen slik at gjellene får gjennomstrømming før du slipper den.

Om det er varmt i vannet, så bør man være mer forsiktig og sørge for å sette fisken opp imot godt strømmende vann ved behandling. Fisken er mer mottakelig for sykdom ved høyere vanntemperatur.



Foto: Fjeldriv AS

Handicapfiskeplassen

Fiskeplassen ligger ved elva Neas nordlige bredd på Aune, like ved riksveg 705 i nærheten av Tydal museum. Adkomst er skiltet. Hele anlegget er spesielt tilrettelagt for funksjonshemmede. Den består av en gapahuk tilknyttet et handikaptaolett, 10 meter med fiskebrygge og fiskestier langs elva i begge retninger. Det finnes laftede bord og benker, og det er laget egen bål plass for kaffekoking og grilling. Dette er en idyllisk og bra fiskeplass. Det er Tydal jeger- og fiskerforening som har bygget denne plassen. De ble i 1999 tildelt Sør-Trøndelags miljøpris for denne flotte fiskeplassen.



Foto: Fjelldiv AS

Gresslidammen og Tya

Reglement

- **Tya - Esfossen til Håen**
 - Egne regler og fiskekort. Se elveguiden.no for mer informasjon.
- **Nea - Henmo bru til Hegsetdammen, med unntak av Gresslidammen og Hegsetdammen**
 - Oterfiske og faste redskaper ikke tillatt. Gjelder også ståsnøre.
 - Baglimit: 1 fisk over 40 cm (600 g) pr døgn, fritt uttak av fisk under denne størrelsen. Det oppfordres til å sette all fisk over 60 cm ut igjen.
- **Nea- Gresslidammen - sone Græsli/Hilmo**
 - Her tillates oterfiske på Græsli og Hilmo grunneierlag sitt område (kart), men ingen andre faste redskaper.
 - Baglimit: 1 fisk over 600 g pr døgn, fritt uttak av fisk under denne størrelsen.
 - **Obs:** Gresslidammen - sone Aune, tillater ikke fiske med oter. Grense er skiltet.



Foto: Fjeldriv AS

Bambuselver

Fiske med mark og bambusstang (lang markstang) er en flott aktivitet for barn og barnefamilier. Små elver og vann egner seg godt til dette. Småørreten biter ofte villig, og mange små fisker er ofte populært for de små. Det du trenger er en bambusstang, fem meter snøre, mark og en god markkrok. Alternativt en rimelig teleskopstang med snelle til ca. 2-300 kr. Teleskopstengene er enkle å ta med i sekken. Ta med en ordinær sluk og fersk mark. Marken kan du grave opp selv, eller kjøpe i butikken. Marken du kjøper i butikken holder noe lengre og kan virke enklere å feste på kroken.

Barna synes ofte at det er spennende å bruke dupp, for da kan de hele tiden følge med på om det skjer noe under vannflaten. Alternativt kan du bruke bunnmeite, dvs at du lar marken gå helt i bunn. Til dette trenger du en enkel glidetackle (et blylodd med hull i). Tre snøret gjennom blyloddet. I enden av snøret fester du loddet med en svivel (et ledd i metall som stopper loddet). I selve svivelen fester du ca 1 m med snøre for så å henge på en krok med mark. Kast langt ut og la synke til bunns. Ikke slå ned bøylene på snellen, men la snøret gå fritt.

Fisken står som regel der maten er, det vil si der hvor elven renner, ved inn- og utos. Du kan også forsøke langs smale odder og ved store steiner. Fisken svømmer gjerne rundt her. Om du er så heldig å få fisk, spikk til en kvist og tre fisken på.

Ta med barna ut på en spennende fisketur! Vi oppfordrer alle små barn til å bruke flytevest ved elvebredden!

Tips til egnede bambuselver: Møåa, Rotåa, Gjeta, Tya, Væla, Lødølja, Skårsåa, Litj-Hena m. fl.



Foto: Fjelldriv AS

Oterfiske

Oterfiske er kun tillatt i enkelte vatn og kortområder:

Græsli og Hilmo	Hyllingtjønnna, Nauttjønnna, Seteråttjønnna, Hegsetdammen
Aune	Lødølja, Enartjønnan, Ramsjøen
Østby og Esand	Gammelvollsjøen, Skorsåsjøen, Esandsjøen
Nesjø og Vessingsjø	Nesjøen, Vessingsjøen
Moen	Mosjøen, Grønsjøen, Veunsjøen, Blåhammertjønnna
Stugudal	Stuggusjøen, Møsjøen

GARNFISKE

Esandsjøen

Esandsjøen er et godt fiskevann med stor produksjon av fisk. Produksjonen er nå større enn uttaket - vi må derfor fiske mer for at vi også i fremtiden skal få god matfisk. Det er derfor åpnet for å fiske med garn i deler av Esandsjøen.

- En forutsetning for å få løst garnkort, er at man har vanlig fiskekort fra båt.
- Garn med maskevidde inntil 22 omfar (28,5 mm) skal merkes med grunneierlagets røde blåser (dobber) som utleveres av garnkortselger.
- Det kan settes inntil 2 garn per blåse.

Tillatte maskevidder:	Blåsefarge	Døgnpris (pr.blåse)	Ukespris
22 omfar (28,5 mm) eller mindre	Rød	25,-	100,-

Fiskekort for båt	Døgnkort	Ukekort	Årskort
Områdekort	140,-	700,-	1 400,-
Tydalskortet	170,-	850,-	1700,-

Vi anbefaler maskevidde på 22 omfar (28,5 mm), det er denne maskestørrelsen som fanger mest matnyttig fisk såfremt du setter garna slakt.

Det er ikke tillatt med flytegarn på grunn av vanskeliggjort sportsfiske.

Det finnes ett område der det ikke er tillatt med garnfiske (se kart).



Kart over Esandsjøen

Skravert sone i området Kløftbekken - Sankåa:

Bare grunneiere og bruksberettigede kan sette garn her, ellers er sonen forbeholdt stangfiske.



Foto: Felldriv AS

Nesjøen

Nesjø-Vessingsjø grunneierlag har åpnet for garnfiske i Nesjøen. Det er tre hovedgrunner til dette:

1. Produksjonen i Nesjøen er større enn uttaket.
2. Sikre at alle får fisk med seg hjem - også når den ikke er bitevillig. Det gir oss tilfredse kunder.
3. Styrke næringsgrunnlaget i en fjelldommune.

Vi er klar over at enkelte fiskere kan mislike garnfiske. Ved å følge regler og vise litt toleranse, bør sportsfiske og garnfiske la seg kombinere uten alt for store vanskeligheter. Hovedmålet med økt fiske er - og det skulle være i alles interesse - å bevare Nesjøen som Nord-Europas rikeste røyevann.

Nesjø båtutleie

For mer info om leie av båt og overnatting se Nesjø båtutleie s. 22.

Garnfrie soner

For at sportsfiskere skal ha tilgang på mest mulig garnfrie soner, selges ikke garnkort for fiske i to spesielt avmerkede soner (se kart side 21). Bruksberettigede vil fremdeles fiske som før også her. Fra 15. august til 15. september kan du imidlertid sette garn i hele sjøen. Etter 15. september selges ikke garnkort.

Garnfiske

En forutsetning for å få løst garnkort, er at man har vanlig fiskekort fra båt. Garna skal merkes med grunneierlagets blåser (dobber) som utleveres av Nesjø båtutleie. Det er kun tillatt med bunngarn med maksimal lengde på 30 meter. Det kan settes inntil 2 garn (sammenlenket) pr. blåse. Det er ikke tillatt å ta med seg flere garn ut på fiske enn det antall du har løst kort for.

Tillatte maskevidder:	Blåsefarge	Døgnpris	Ukespris
22 omfar (28,5 mm) eller mindre	Rød	25,- pr. blåse	100,-

Det er også begrensninger i maskeviddestørrelse for bruksberettigede. Maskeviddebestemmelsene kan endres fra år til år. Du må betale for den tiden blåsene er utleid, d.v.s. inntil blåsene er levert tilbake på Nesjø båtutleie. Ved Nesjø båtutleie kan du få leid båt og kjøpt fiskekort/garnkort, evt. også få kjøpt rimelige garn. Det leies ikke ut garn.

Fiskekort fra båt:	Døgnpris	Ukekort	Årskort
Områdekort	140,-	700,-	1 400,-
Tydalskortet	170,-	850,-	1 700,-

Det er ikke tillatt med flytegarn på grunn av vanskeliggjort sportsfiske.

REGLER OG TIPS FOR GARNFISKE

REGLER OG TIPS FOR GARNFISKE

- Alle garn skal settes i forbindelse med fastland, d.v.s. ikke ut fra øyer.
- Garna skal settes maksimum 100 meter fra land.
- Blåsene skal festes innerst på garnet (mot land).
- Unngå å sette garn i sterk vind. Dette gjelder spesielt dersom det er grunt eller hvis vannstanden er lav. Du kan da oppleve at garna blir fulle av organisk materiale (rusk). Oppsøk steder i le for vinden.
- Garna fanger best de første 4-5 timene. Trekk derfor garna ofte for at de kan vaskes for plankton.
- I Nesjøen fanger garna nesten like godt om dagen som om natta - særlig når fisken er aktiv.

Sone 1. Brokksjøen - Kneppen:

Forbeholdt sportsfiskere og bruksberettigede inntil 15. august.

Sone 2. "Storholmen" – Geitbekkvika:

Forbeholdt sportsfiskere og bruksberettigede inntil 15. august.

Sone 3. Garnfiske





Foto: Fjelldriv AS

Velkommen til Nesjøen - Nord-Europas rikeste røyevann

Nesjøen er et eldorado for den som søker spenning og elsker utfordringer, som å få Nesjørøya på kroken. Mange typer fiskeredskap kan benyttes, som langdrag/markklokker/sulis, stangfiske, pilk, oter og garn. Dorging med langdrag er mest utbredt. Sølvkroken har produsert et langdrag som er spesielt godt egnet i Nesjøen. Det har fått navnet Nesjødraget. Som agn er maggot og mark mest brukt.

Nesjørøya er en meget god fjellfisk og egner seg til røyking, graving, salting/tørking, grilling, steking og koking. Fryser man fisken i blokk blir den tilnærmet fersk. Frysemuligheter finnes på utleiestasjonen.

- Kiosk
- 30 båter
- 5 fiskebuer
- Camping m/u el
- Sanitærbygg
- Stor lavvo med åpent ildsted
- Sløyebu



Foto: Fjelldriv AS

Besøk gjerne vår hjemmeside: www.fiskeitydal.no

E-post: post@fiskeitydal.no

Telefon: (+47) 949 86 587

Vi har sesong fra 15.06 til 15.09, men har betjent telefon hele året.



Fjellguiden Tydal er en bedrift som tilbyr naturopplevelser og andre tjenester i Tydals fantastiske natur. Vi er aktive i naturen både sommer og vinter. Vi vil gjerne dele opplevelsene med deg.

Vi tilbyr:

- **Båttransport Esand og Nesjøen**

Nyt båtturen med utsikt mot Sylmassivet!

- **Guidede fjellturer/fisketurer**

Opplev naturen i Tydal med lokalkjente guider.

- **Isfiske med guide, Esand - Nesjøen**

Bli med lokalkjente guider på jakten etter røya!

- **Båtutleie Esandsjøen**

Båtene ligger i Nøsteråa ved Esandsjøen.

- **Snøscooter transport Esand – Nesjøen**

Vi kjører deg og din bagasje!

- **Nesjøen Vinter Camp**

Hytteutleie ved foten av Sylan.

Se mer på :

www.fjellguidentydal.no

Tlf: (+47) 923 51 551

E-post : post@fjellguidentydal.no



www.fjellguidentydal.no

Tlf: (+47) 923 51 551



Foto: Fjellriv AS

Isfiske

Tydal kan by på glimrende muligheter for isfiske vinterstid. Vi har mange vann der isen legger seg tidlig. På vann høyt til fjells kan isen ligge til langt ut i mai.

- Ha godt med klær, mat og liggeunderlag med. Været kan raskt skifte fra fint til surt og kaldt.
- Ikke legg igjen fiskeslo oppe på isen, ta det med ned til bygda. Fiskesloet blir mat til fiskemåkene som nå kommer trekkende til høyfjellet på vårparten. Måkene tar med seg innvollsparasitter som angriper fiskestammen, noe som er uheldig.

Du tar deg til de slagte vannene ved enten bruk av ski/truger eller snøskuter, der det er tillatt. Se side 26-29. For informasjon om isforhold se www.usikkeris.no. Vær også obs på eventuell skredfare fra bratte fjell og i bekk søkk. Se mer informasjon på www.varsom.no

Hjelp oss å holde naturområdene rene for søppel, ta alt med deg ned til bygda!

Isvettregler

1. Ha respekt for isen.
2. Gå aldri alene på isen.
3. Gå ikke ut på is som kan være svak.
4. Pass opp for nylagt is, vår is, snødekt is og sjøis.
5. Is av saltvann er svakere enn is av ferskvann.
6. Ta med deg skikkelig sikkerhetsutstyr, f.eks. ispigger og redningsline til bruk som "den forlengede arm".
7. Jo lengre ut man kommer på svak is, jo vanskeligere blir redningen.
8. Lær deg hvordan du kan redde deg selv og andre.
9. Ved disse stedene er isen svakere: siv, råk, bro, odde, innløp, avløp, sund, grunne og vindbrønn.

VELKOMMEN TIL FJELLS - MED RESPEKT FOR REGULERTE VATTN!

Kartet viser vann og elektrisitetslinjer som Statkraft Energi regulerer i Tydal kommune. På grunn av reguleringen vil det enkelte steder være

SVÆRT USIKKER IS.

Dessa stedene krytler seg spesielt til innmark for kraftverkene og avkapp fra disse. De aktuelle stedene er merket med rødt på kartet.

korridorene med noen av disse farlige områdene er det satt opp skilt og tausperringer.

Vi ønsker alle velkommen til fjells, med respekt for de faremomenter som er nevnt i denne brosjyren!

Hilsen



Regulert vann



Fareområde



Merket tursit



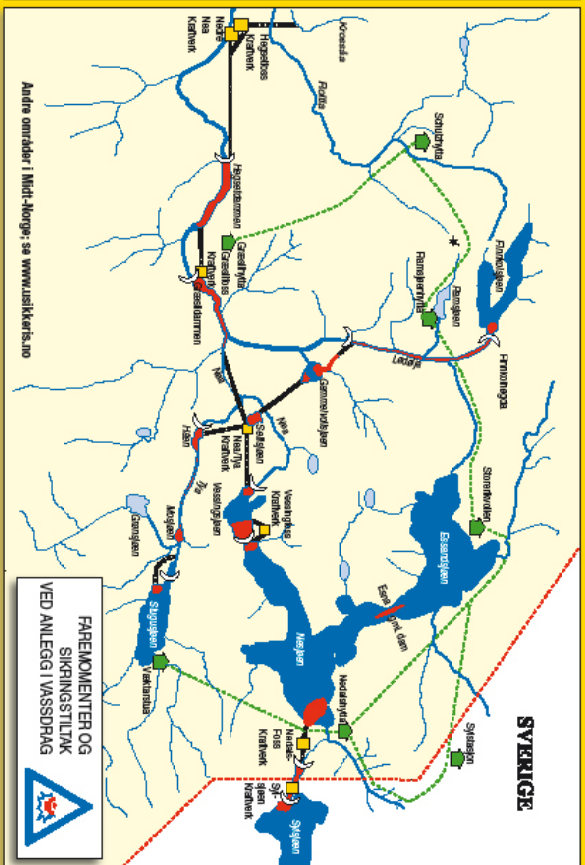
Tunnel



Kraftstasjon



Dam



Åpning og stenging av løypenettet

- Løypenettet åpnes tidligst 1. desember og stenges senest 25. april med unntak av løypene H21, H4, H10, Ti10, H20 fra Østby til Øyfjellet, I1 og I2 kan holdes åpen til 5. mai. Forlengelse av sesongen må søkes særskilt om hos Statsforvalteren.
- Åpning og stenging av løyper kunngjøres. Åpning kan ikke skje før saken er drøftet med reindrifta.
- Det er ikke tillatt med kjøring i tidsrommet mellom kl. 23.00 og 07.00.
- Kommunen kan stenge løypenettet eller enkeltløyper med umiddelbar virkning dersom det oppstår forhold som gjør dette nødvendig.
- Kommunen skal stenge hele-, eller deler av løypenettet dersom reinbeitedistriktene ber om dette av hensyn til reindrifta.

Motorferdsel er ikke tillatt i løypene i tidsrommet fra og med 5. mai til og med 1. desember.

Vilkår ved bruk av løypenettet

- For løypenettet i kommunen gjelder de nasjonale bestemmelser for hastighet etter forskrift om kjøring med motorvogn i terrenget og på veg ikke åpen for alminnelig ferdsel.
- Det skal kjøres med hastighet 20 km/t på steder med 50 meter eller kortere mellom løypen og bebyggelse (hus/hytter). Lavere hastighet skal skiltes i område med en eller flere hus/hytter.
- Føreren skal stanse før kryssing av veg og oppkjørte skiløyper og har vikeplikt for trafikanter som befinner seg på vegen eller i skiløypa. Maksimal hastighet ved kryssing av veg/skiløype er 20 km/t.
- Det er påbudt med hjelm både for fører og passasjer.
- Fører av snøscooter har alltid vikeplikt for skiløpere/myke trafikanter/ annen ferdsel.
- Ferdsel i løypenettet skjer på eget ansvar. Den som ferdes på islagt vassdrag har et selvstendig ansvar for selv å påse at isen er trygg.
- All ferdsel i løypene skal foregå aktsomt og hensynsfullt for å unngå skade og ulempe for naturmiljøet og mennesker.
- Bruk av I1- og I2-løypene er kun tillatt i forbindelse med isfiske på Esandsjøen og Nesjøen og nødvendig transportbehov i forbindelse med fisket. Kjøring på land, utenom fastlagt trasé, er forbudt. Det er tillatt å kjøre inn til land for resting på angitte plasser etter de merkede avgreiningsløypene.
- Personer som skal på isfiske på løypene I1 og I2 kan bruke godkjente leiekjørere i Tydal kommune til å foreta transporten med snøscooter.



REKREASJON OG ISFISKELØYPER



For kjøring i rekreasjonsnettet kreves det kun løypeavgift, mens det på isfiskeløypene også kreves fiskekort i tillegg. Tydalskortet løypeavgift dekker hele nettet unntatt løypene inn til Esandsjøen, her er det en egen løypeavgift.

Løypeavgift og fiskekort får du kjøpt over disk hos Best Tydal eller hos Stugudal Håndverk og Fritid.

Du kan også kjøpe det via scooterlisens.no, inatur.no eller på vipps.

vipps

Løypeavgift Tydalskort #514780

Løypeavgift Østby-Essand #730073

150,- dagskort og 1000,- for sesong.

NB løypene kan åpne og stenge på kort varsel slik at alle løyper trenger ikke å være åpne. Følg med på Tydal kommune sine nettsider for oppdateringer. Stengte løyper er merket stengt.



Mosjøen

Mosjøen ligger lett tilgjengelig langs Fv. 705 rett nord for Stuggusjøen. Vannet er relativt lite, noe som gjør det ideelt for turer med familien. I Mosjøen finnes alle de fire fiskeartene som Tydal kommune har å by på, ørret, røye, lake og ørekyte. For de fleste vil stort sett de to første være av interesse for sportsfiskere, selv om også lakefiske har sine entusiaster. Man kan selvsagt fiske her både på isen og i åpent vann, og selv har jeg hatt mine beste turer her på isen. Særlig har ørretfisket vært givende innimellom. Kvaliteten på fisken er førsteklasses, og de fiskene jeg har beholdt til middag har vært blodrøde i kjøttet, noe som forteller om gode næringsforhold og mye marflo og andre krepsdyr. Når det gjelder hvor på vannet fisken går blir jeg nesten svar skyldig, for jeg har fått fisk omtrent overalt, noe som nok skyldes at særlig ørreten vandrer mye i vannet på næringsøk. Imidlertid har de aller grunneste områdene ikke gitt like mye fisk som de dypere, men dette kan selvsagt endre seg med vær, vind, temperatur og klekkinger. Både sluk, flue og mark gir fisk, mark både via dupp eller på bønn. Er det en ruskete dag med få eller ingen vak kan ofte sluk eller mark på bønn være det saliggjørende, mens man kan prøve flue eller mark og dupp om man ser mer overflateaktivitet.

På vinterstid skal man være oppmerksom på at det går en strøm gjennom vannet som gjør isen utrygg i inn- og utos, så vær forsiktig her. Ofte har mønsteret vært at røya har oppholdt seg nede ved

bånn, mens ørreten kan påtreffes i alle vannlag, helt fra bånn til oppunder isen. Om man er ute etter ørret spesifikt bør man derfor metodisk avsøke alle vannlag. Særlig har to metoder skilt seg ut; balansepilker og mormyskha. Det klassiske fisket med bjørkekvister og ståsnører må jeg innrømme at jeg har mindre sansen for, og ikke er det særlig sportslig heller. Til fiske med balansepilker foretrekker jeg ei mellomkraftig stikke med snøre på rundt 0.25 snøre og balansepilker på 5-7 cm lengde. Fisken har vist seg å like ganske gilde farger, så balansepilker med innslag av gult og grønt har levert varene. Treblekroken under agner jeg med et par maggot. Fisketeknikken går ut på å fiske balansepilken oppover i vannlagene med seige drag slik at den skjærer ut til siden. Mellom dragene holdes den helt rolig, eventuelt kan man riste forsiktig på stikka slik at balansepilken skjelder nede i dypet. Ved hogg gir man et behersket tilslag.



Mormyskha funker ofte suverent på ørreten under isen. Foto Cato Bekkevoold.

Mormyskhafiske er en helt annen sak. Her brukes små og lette agn, så her går man ned i snøretykkelse rundt 0.15, og både tilslag og kjøring skal selvsagt derfor være forsiktig. Særlig når fisken skal landes må man passe på, ellers ryker snøret lett. Teknikken er enkel. Mormyskhaen agnes med en maggot eller to, slippes



Balansepilk siler ofte vekk småfisken. Grønne farger har vist seg å slå an.
Foto: Cato Bekkevold.



Kobbersluker er aldri feil til ørreten på lyse dager. Foto: Cato Bekkevold.

ned til bunnen, snøret justeres slik at nappindikatoren bøyer seg lett, og man rister kontrollert på stikka samtidig som man hever den. Etter et minutt fiske pleier jeg å sveive opp en drøy meter for så å fiske av neste vannlag. Når man har fisket seg helt opp begynner man på nytt igjen. På gode dager har jeg fått tosifret antall fisk på isen her, selvsagt også en del småfisk, men vannet har også gitt fisk på godt over halvannen kilo, og det er flott fisk på isen!

- Vis måtehold på gode dager, og slipp ut fisk du ikke trenger der og da, samt småfisk og tynn fisk.
De fortjener å få vokse seg til.



Elva Nea

Nea er fortsatt en fiskerik elv, selv om den kanskje ikke er hva den engang var. Elva er til dels sterkt preget av vannføring som en jojo, noe som kan uroe fisken, men som også kan føre til at en del bunndyr dør, med mindre mattilgang som følge. Det settes ut mye fisk i Nea, kanskje litt for mye, noe som av nevnte årsaker fører til større næringskonkurranse. Innimellom finnes også grov ørret på flere kilo, og kvaliteten på fisken er suveren. For å skåne den utsultede vinterfisken fra overfiske er elva nå fredet frem til midten av april, og de første dagene etter at fredningen opphører er lokale sportsfiskere langs elva et vanlig syn. Det har i tillegg blitt innført en bag limit (fangstbegrensning) på en ørret per dag over 40 cm, og dette må anses som en smart vurdering, selv om enkelte selvsagt murrer over dette. Uansett kan man ta ubegrenset antall fisk per dag av fisk mellom minstemålet og 40 cm.

I begynnelsen av sesongen er det lite insektliv, vannstanden kan variere mye, vannet er iskaldt, kan bli leireblakket som følge av flom, og ofte ser man også isflak og annet rusk og rask komme nedover elva. Da kan fisket være vrient og frustrerende. Markfiske er enkelt og til tider effektivt, og her bør man fiske på bånn. Om man har en

stang med en viss lengde som i tillegg er ganske myk i tuppen kan man lett se napp om man setter stanga i en stangholder. Fisken er glupsk på denne tida, så ikke spar på marken. En skikkelig klase med 2-3 mark er det som skal til. Grunnet tung strøm må man ofte



Jerkørret 2: Jerkbait har vist seg å fungere på ørreten i Tydal. Foto Cato Bekkevold.

vannet har vært grumsete, mens jeg har brukt mer dempede farger når vannet er klarere. Ei stang på rundt ni fots lengde kombinert med en åpen haspelsnelle med bra brems er ideelt. Av snøre foretrekker jeg nymotens flettesnører for optimal kontakt med kunstagnet, men skjøter alltid på en stanglengde med fluorkarbon nærmest kunstagnet. Annet som har fungert bra er små wobblere. Dette gir ofte større fisk, men samtidig blir det ofte lengre mellom



Vis måtehold og ikke ta opp mer fisk enn du trenger. Foto Cato Bekkevold.

opp i over 30 gram bly for å holde bannkontakt, så dette er ikke akkurat noe finfiske. Ellers kan det virke som om de fleste foretrekker å kaste med sluk, noe som under de rette forholdene kan gi bra med fisk. Selv lykkes jeg best med sluker på rundt 15 gram, gjerne i ganske skarpe farger om

hoggene. Nymotens jerkbait er omtrent uprøvd av andre enn undertegnede i elva, men under de rette forutsetningene har jerkbaiter som Baby Buster, Salmo Slider og Twitchin' Rap gitt gode fangster.

Dette krever spesielle

stenger samt fisketeknikk og årvåkenhet, men er verdt innsatsen.

Utover sommeren fungerer også spinnere bra, særlig i de mørke timene. Ellers er elva kjent som en bra flueelv, noe som skyter fart utover i juni når døgnfluene begynner å klekke. Jeg foretrekker ei stang i klasse 5 med et vanlig WF flytesnøre, polyfortom og en spiss i fluorkarbon på rundt 0.18 med større fluer, eller 0.15 med mindre fluer. Ellers er streamerfiske artig og spennende på lyse sommernetter, og kan gi storfisk under ellers vanskelige forhold.

I både Græslidammen og Heggsetdammen kan man leie båt, noe



Wobblere gir ofte fin fisk. Foto Cato Bekkevold.

som kan utvide aksjonsradiusen, men her er det essensielt at man beveger seg stille i båten, ellers kan man skremme fisken over alle hauger. Vadere er selvsagt en fordel visse plasser, men ha i bakhodet at vannstanden kan stige raskt. I verste tilfelle kan man risikere å bli stående fast uten å komme seg i land. Ved Kistafossen finnes det en handicapfiskeplass som også er tilgjengelig for menigmann med toalett, plass for grilling etc. Her blir det også innimellom tatt større fisk dersom vannstanden er ideell. Ellers skal det nevnes at mange ser ut til å klumpe seg sammen visse steder, mens man lengre ned i elva sjelden

ser folk. Oppfordringen er derfor å oppsøke egne plasser der man kan lete opp fisken i fred og ro.

Ofte kan slike oppdagelsesferder overraske stort!



Med en del tålmodighet kan man få slike flotte fisker.

Stuggusjøen

Stuggusjøen er et relativt stort vann, og her er man da også temmelig avhengig av båt. Dette får man leid. Dorgefiske er populært her, og først og fremst er det røya som er ettertraktet, og det er til dels mye av den. Stille sommerkvelder kan man se stimer av røye vake i overflata, og via leiebåt blir fisken tilgjengelig. Til dette fisket er særlig fiske med langedrag/markklokker vanlig. Fisket er i prinsippet enkelt, men selvsagt ikke uten finesser. Selve langedraget består av flere store skjeer som snurrer rundt og lokker den nysgjerrige røya. Like bak

den bakerste skjea på langedraget har man en snørebit med krok. Denne kroken agnes gjerne med mark eller maggot. Mark lukter mer, mens maggoten synes noe bedre, og tåler dessuten flere hogg før agnet må skiftes. Røya foretrekker oftest at agnet serveres relativt sakte, så når man fisker med langedrag bør man ikke kjøre for fort. Ellers krever fisket en stang av en viss lengde, og gjerne også med en ganske bastant ryggrad, da langedraget yter ganske



Et utvalg kunstagn som gjør jobben når det skal dorges ørret.

stor motstand i vannet. Likeledes bør man, grunnet lengden på langedraget, ha en langskaftet håv i båten. Om det viser seg at fisken går dypere kan man feste et blystykke foran langedraget. Ofte finnes det et hull i plata foran langedraget med dette formålet for øyet.

Som et eksperiment ble det introdusert krepsedyret mysis i Stuggusjøen på 70-tallet. Dette er et krepsdyr som skulle tjene som fiskens næring som kompensasjon for at mange strandnære bunndyr døde grunnet regulering. Mysisen vandrer mye i vannlagene gjennom døgnet, og har visse plasser heller bidratt til å konkurrere ut røya, da mysisen beiter på den opprinnelige bestanden av planteplankton, noe også røya til dels gjør. Tross dette ser det ut til at mysisen ikke har gjort altfor stor skade på røyebestanden i Stuggusjøen, så innimellom opplever man også at større røye biter på. Ellers finnes det også en mindre bestand av ørret på Stuggusjøen som gjerne hogger. Om man skifter ut den agnede kroken bak langedraget med en liten wobbler har man større sjanse til å kroke en av disse, eller man kan fiske kun



Innimellom kan man få ørreter som er helt sølvblanke som dette.

med wobblers. Litt mer spesialisert fiske har vist at man kan fiske målrettet etter fiskespisende ørret på Stuggusjøen, men det er definitivt ikke et fiske for personer med lite tålmodighet. Det kan bli mange kalde timer i båten mellom hvert hogg, men om man vil ta utfordringen kan belønningen bli stor.

Husk ellers at det kan blåse opp raskt her, samt at det på høysommeren er et utsatt område for tordenvær. Tenk derfor sikkerhet, ta med flyteplagg til alle om bord, og søk ly i land om det begynner å romle i fjella. Det er ikke noen spøk å sitte i en åpen båt med karbonstenger stikkende ut om det begynner å tordne og lyne! For velværens skyld bør man ha med seg ekstra klær i båten, gjerne ei pute å sitte på, samt en termos med noe varmt å drikke.



Vigelsjøen

Vigelsjøen er et stort høvfjellsvann som ligger delvis i Tydal, delvis i Røros. Det er flere måter å komme seg dit på, men vanligst er kanskje fra Rørossida via Torsvoll. Herfra går det en grusvei noen kilometer innover før man må ta fatt på brattbakkene i terrenget. Mange foretrekker å sykle til enden på grusveien. Terrenget er en god del tøffere enn inn til Elgesjøen, og det er også en god del lenger. Her bør man være i god form før man pakker sekken. Vel inne vil man se at vannet nærmest består av tre deler, hver delt opp av små grunne brekk. Grovt sagt har man et stort hovedbasseng i nord på Tydalsida, samt to mer krokete og grunne deler i sør på Rørossida.



Sluker i kobber og rødt fungerer bra både til ørret og røye. Foto Cato Bekkevold.



Et utvalg sluker og spinnerer som dekker det meste av fiske i Tydal. Foto Cato Bekkevold.

sølvblanke som sjøørreter, mens andre er mer gylne i fargen. Grunnet vannets størrelse og at det ligger temmelig værutsatt til foretrekker de fleste å fiske med sluk og mark, men på lune dager kan man også rigge opp fluestanga. Om man er stø på foten kan man vade over et av brekkene og fiske seg oppover langs østsiden på vannet. Her er det vilt og vakkert, og sjanse for storfisk. Her kan man bruke større sluker, gjerne på 20 gram eller tyngre, og når det gjelder farger har det meste fungert, men dette varierer ofte med vær og vind.



Mark og dupp gir både ørret og røye når man skal hvile kastearmen. Cato Bekkevold.

Fisk finnes overalt, og til dels stor fisk også. Her finnes opprinnelig røye, mens ørreten ble introdusert i midten av forrige århundre. Dette var ørret av Tunhovdstammen, som er kjent for å beite på røye og vokse seg stor.

Enkelte fisker er sildesluker som fiskes inn i høyt og uregelmessig tempo. Hoggene kan bli brutale, så hold godt i stanga! Ellers har jeg også fått fin fisk på jerkbaits også her, men det er kanskje ikke så mange som er villige til å bære med seg en ekstra

stang eller snelle for akkurat dette. Woblere har også fungert bra

her oppe, og da slipper man dessuten den mindre fisken. Er det ruskevær er ofte rent bånneite med mark det som kan overraske. På Vigelsjøen må man ha i bakhodet at dette er et vilt og ugjestmildt område, og når kastevindene kommer feiende gjennom fjellene må man bare holde på hatten og heller søke tilflukt i teltet. Selv midt på sommeren kan det bli iskaldt på natta, så ta gjerne med både lue og ullvanter. Vindtett, regntett og pustende klær samt varmt ullundertøy er obligatorisk, likeså sportstape og gnagsårplaster.



Mark på bønn er ofte resepten dersom det er lite insektliv og vaking. Foto Cato Bekkevold.

Ellers er et generelt råd for ferdsel i høyfjellet og alltid være forberedt på det verste når det gjelder vær, og husk at været i høyfjellet kan slå om på et øyeblikk. Området er også utsatt for tordenvær, så om det braker løs bør man flytte alle karbonstenger et godt stykke unna teltet. Ellers er solbriller og solkrem en selvfølge både sommer og vinter, samt selvsagt myggmiddel på høysommeren. Under forhold med mye mygg blir man nesten smårar, og man klarer ikke å konsentrere seg om fisket. Bare man tar sine forholdsregler og tar hensyn til vær og vind blir fjellturen en positiv opplevelse.

TYDAL KOMMUNE



TEGNFORKLARING

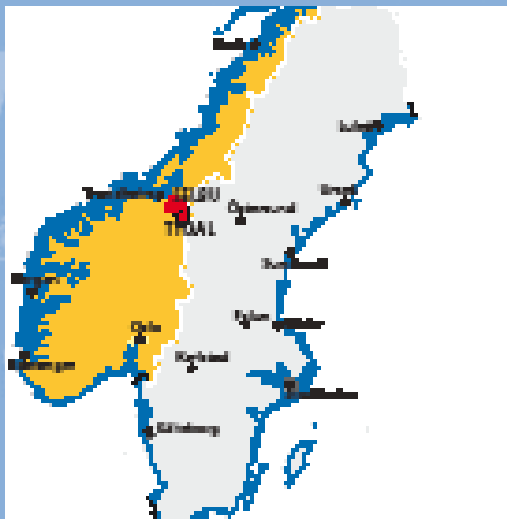
	Myr + Sjøvng		Informasjon
	Dyrkelt mark		Kirkeverk
	over 1500 m.oh.		Fest
	1000-1500 m.oh.		Påskebeis
	500-1000 m.oh.		Campinggrøstet
	under 500 m.oh.		Campingplass
	Sjøgrøstet		Næringsvng
	Riksgrense		Museum
	Kommunegrense		utkarobingsplass i Tydal
	Naturreservat		Såubane
	Næringsvngrense		Påskeplass for riddkappstet
	Landskapsvernområde		Ruin, lyste
	Talleggrense		Ås
	Høydekorve		Boer tenestestasjon
	Jernbane		Leig
	Fylkesvng		Poedekant
	Kommunal vng		Sannstet
	Privat vng		Opplysnestet
	Kjerringvng		Sjøvngdal
	700 km/h		Juvgudstet, Dyring
	Markstet		Rullestet, Personvng
	Stet		Juvgudstet Camping
	Fele ferdestet		Historisk Hotel AS
	Borvng		Beisbeis
	Vassvngvng		Juvgudstet Hndverk
	Tunastytet, beisbeis		Daglysnestet
	Tunastytet, sjoboststet		Tunastet
	Likkstet i pgs kirkeverk		
	Gjafstet		
	Traktstet		



0 2 4 6 8 10 km







La deg begeistre

velkommen til Tydal og prøv fisket du også!

Utgitt av:

Tydal grunneierlag

7590 Tydal

Tlf: (+47) 481 32 516

tydal.grunneierlag@neafisk.no

www.jaktogfiskeitydal.no

www.facebook.com/jaktogfiskeitydal

