

STOLPEJAKTEN TYDAL

2020

LJUNGDAL SVAET





Tydal kommune og Tydal idrettslag ønsker deg velkommen til Stolpejakten for første gang i Tydal.

Stolpejakten foregår både i nærområder og i etablerte turområder, og vi ber om at alle deltakerne viser hensyn på vei til stolpene og ved parkering i stolpeområdene. Benytt avfallsdunker der dette er tilgjengelig, hvis ikke, ta med søppel hjem.

Du kan gå, sykle eller løpe for å finne stolpene, og mange av stolpene er også tilgjengelige for rullestolbrukere og med barnevogn. Stolpejakten er et konsept som har spredt seg til store deler av landet og du kan lese mer om det på www.stolpejakten.no eller på appen til Stolpejakten.

STOLPEJAKTEN 20

I år blir det totalt 48 poster rundt om i Tydal. Start på stolpejakt-sesongen til Tydal IL/Tydal kommune blir fredag 26. Juni. På grunn av mye snø vil noen av postene bli utplassert senere - dette kunngjøres på www.sylan.no

Hver registrerte stolpe gir deg et «lodd» i trekningen av fine premier ved sesongslutt. Jo flere stolper, jo flere vinnerejanser! Alt av innhold og funksjonalitet er tilgjengelig etter du har registrert deg.



STOLPEJAKTEN 20

Besøk oss gjerne på www.sylan.no. Generell informasjon om Stolpejakten finnes på www.stolpejakten.no

Tydal Idrettslag og Tydal kommune ønsker alle en fin sommer med flotte turer på Stolpejakt i Tydal. Stolpejakten 2020 i Tydal avsluttes den 15. September.





På de neste sidene finner du en oversikt over hvordan Stolpejakten fungerer, kart og enkel beskrivelse av turene.



Stolpene er avmerket med ringer på de digitale kartene og hver stolpe består av en ca. 1,25 m høy trestolper merket med nummer og bokstavkode. Stolpene har også en QR-kode og disse scannes og registreres ved bruk av Stolpejakten app på smarttelefon.

1. FINN STOLPER

Det første du trenger for å være med på Stolpejakten er kartet hvor stolpeplasseringene er markert. Kartet eksisterer i to versjoner: Kartbrosjyren eller kart elektronisk i app. Kartet i brosjyren er ikke like detaljert som i appen. Stolpejakten-appen kan lastes ned gratis fra Google Play eller AppStore. Med appen er det bare å komme seg ut for å finne stolper så snart de er satt ut. Stolpene er fordelt på fire ulike vanskelighetsgrader:

	Grønn:	Veldig enkel
	Blå:	Enkel
	Rød:	Medium
	Svart:	Vanskelig (enten pga. Lengde og/eller fremkommelighet)

2. REGISTRER

Du velger selv hvor mange stolper du finner. Uansett, det er gøy å ha oversikt over hvordan man ligger an! Dette gjøres ved å registrere stolpene, enten elektronisk med app eller via vår nettportal www.stolpejakten.no, eller manuelt ved å fylle inn direkte på kartet. For å registrere elektronisk kreves en konto. Hver stolpe er påtrykt en bokstavkode og en QR-kode. For manuell registrering noteres bokstavkode i skjemaet i kartbrosjyren, som senere sendes inn. For elektronisk registrering brukes enten Stolpejakten-appen for å scanne stolpenes QR-koder, eller innplotting av koden i din konto på www.stolpejakten.no (du må logge inn for å kunne gjøre dette).

Skulle stolpen være borte, eller QR-koden skadet, kan du klikke deg inn på stoppestedet på kartet. Velg **skadet/manglende stolpe**, og følg anvisning for å få registrert besøket.

3. VINN PREMIER

Hver registrerte stolpe gir deg et lodd i trekningen av premier. Dine vinnerejanser øker altså med antallet registrerte stolper. Ved å registrere stolpene elektronisk er du automatisk med i trekningen. Ved manuell registrering må kartet leveres inn til kommunen.

Stolpe	Kode	Stolpebeskrivelse
1		Idrettsplass Gressli - ved klubbhus
2		Græslidammen - på høyre side når du kommer over dammen
3		Sandmælen
4		Tydal museum
5		Brekka bygdetun
6		Tydal torg
7		Servicebygget - vestsiden
8		705-Senteret
9		Naturpark Tydal - v/gaupe
10		Tydal barne- og ungdomsskole - v/ballbinge
11		Kløfta idrettsplass
12		Stugudal håndverk og fritid
13		Stuguvollmoen - v/sanitæranlegg
14		Fotballbane Stugudalen
15		Handicapfiskeplass Aunet
16		Naturpark Tydal - v/gapahuk
17		Gapahuk Sølisjøen - 4H stien
18		Gapahuk Rødalstjønnna - v/Røvassbu
19		Vessingdammen
20		Livolltippen
21		Nesjødammen
22		Rotodden
23		Sankåvika
24		Kultursti - v/Kvennfossen (Kirkvoldsfossen)
25		Nesjø Båtutleie
26		Storkleppen
27		Stortjønnna - v/båthus sørøst

28		Hærtjønnna
29		Svensklægertjønnna - parker ved karoliner-skilt til høyre rett over tregrense
30		Væktauhaugen - v/bru
31		Ljungdalsvaet - følg sti langs elva fra Væktauhaugen
32		Skorsåsjøen - parker ved Vessingdammen. Stolpen står i sørenden av sjøen, ved utløpet av bekken
33		Hundloken - parker ved Øvlingen
34		Nåvårtjønnna - parker ved Nesjødammen. Stolpen står i sørenden av tjønnna
35		Syltjønnna - stolpen står ved tursti
36		Hyllingvollen
37		Henvola
38		Ramsjøhytta
39		Henfallet
40		Gresslivola - følg sti forbi Græslhytta og følg turistvardingene opp til Gresslivola
41		Græslhytta
42		Grønsjøen - parker ved Mobrua. Gå Knallvollvegen. Ved stikryss hold til venstre. Stolpe på vestsiden av elva Grøna
43		Allergodt
44		Sperredammen
45		Øvlingen
46		Storerikvollen
47		Blåkkåkleppen - følg sti fra Storerikvollen
48		Nedalshytta



Stolpejakten

Dato: 24.06.2020

Målestokk: 1:100000

Koordinatsystem: UTM 32N

